

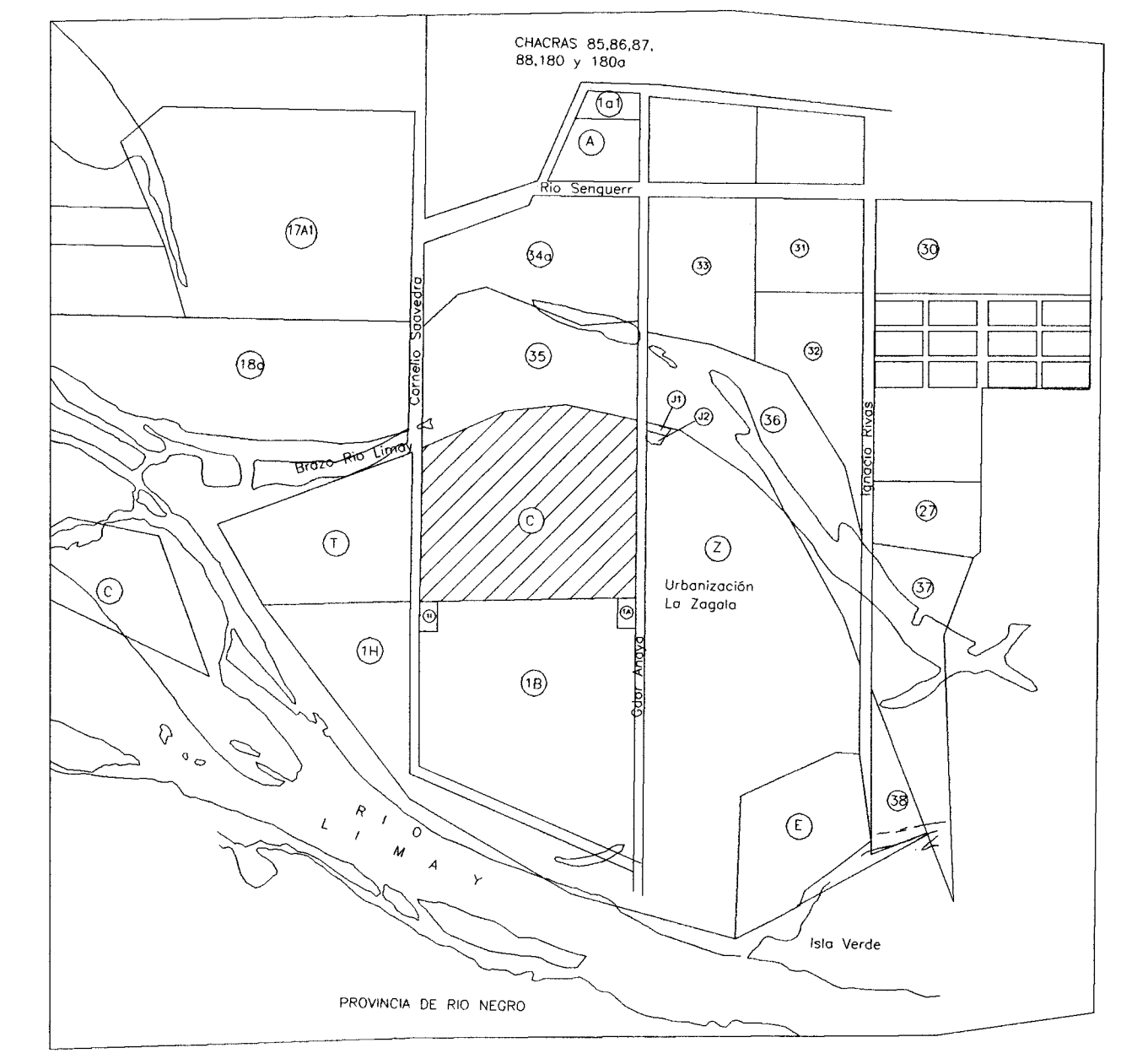
COORDENADAS GAUSS-KRUGER SISTEMA POSGAR 84		
VERT.	Y (ESTE)	X (NORTE)
A		
B		
C		
D		
E		
F		
G		
H		

SIGNOS TOPOGRAFICOS

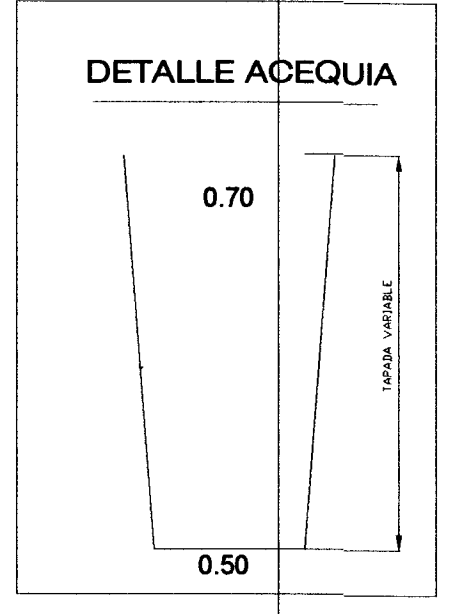
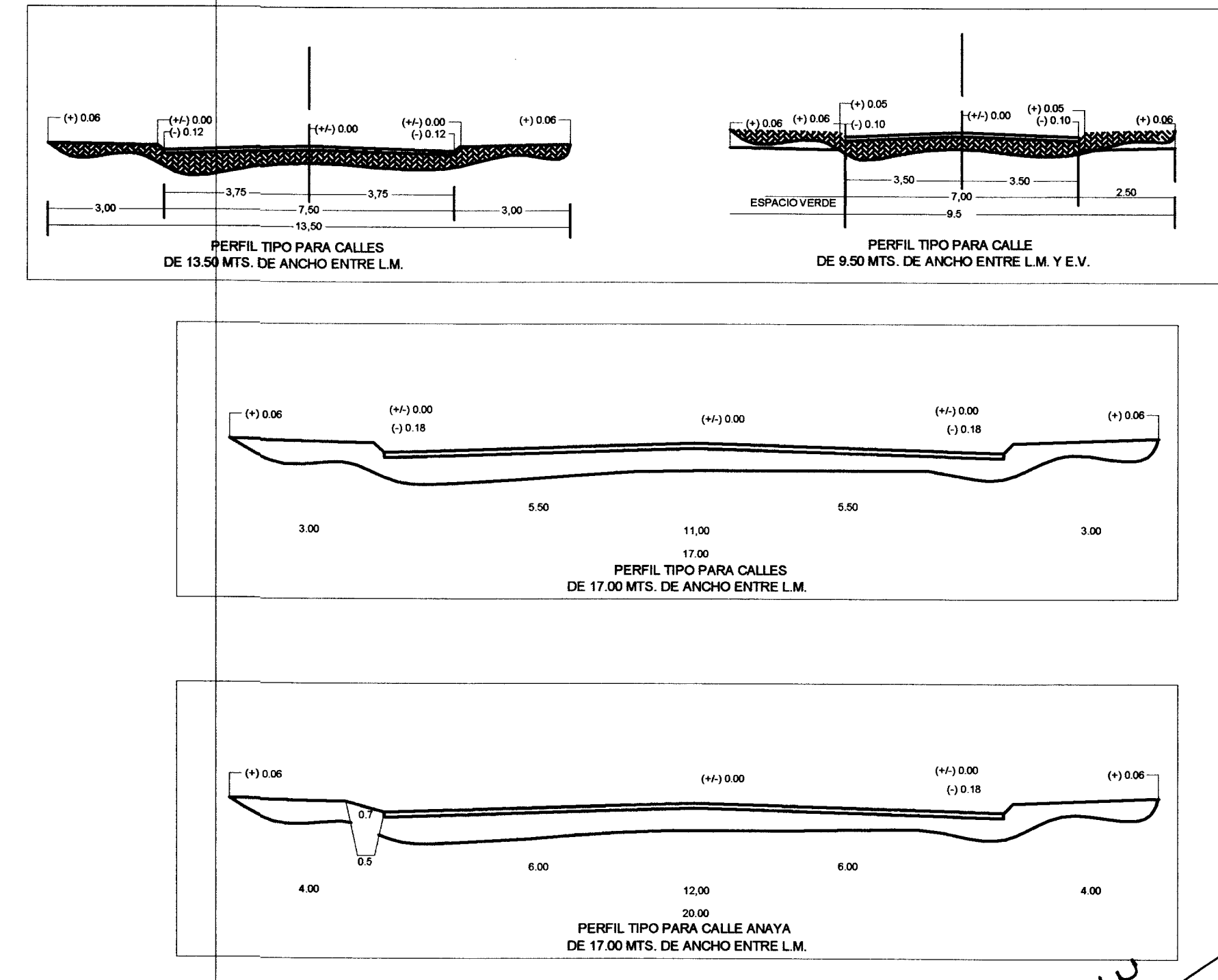
— Límite de Mensura

● Mojón colocado Fe L 1 1/2" x 45 cm

CROQUIS DE LOCALIZACION
(fuera de escala)



PERFILES TIPO



MUNICIPALIDAD DE NEUQUEN
SECRETARIA DE OBRAS PUBLICAS
SUBSECRETARIA DE OBRAS PUBLICAS
DIRECCION GENERAL DE ESPACIOS PUBLICOS
DIRECCION DE PROYECTOS VALES

OBRA:
PROYECTO DE RASANTES PARA ENRIPIADO DE CALLES
Lote C, Parte del Lote B-1, Parte del Lote X.

PLANO:
CONFORME A OBRA RASANTE DE CALLES

PROPIETARIO: INGENIERIA & CONSTRUCCIONES S.A.

ESCALA: 1 : 750

FECHA: DICIEMBRE 2014 PLANO Nº 1/1

- VISADO:**
- REFERENCIAS**
- PUNTO FIJO
 - SENTIDO DE ESCURRIMIENTO
 - COTA DE PROYECTO
 - COTA DE TERRENO
 - LÍMITE DE MENSURA
 - MOJÓN FIJO COLOCADO A LA Z" x 45 cm LARGO
 - COTA DE FONDO CORDON CUNETTA
 - ACEQUIA CIELO ABIERTO
 - ALCANTARILLA A CONSTRUIR CAÑO ø 600
 - COTA CABEZA DE CORDON

ING. SUSANA CANGIANO
MAT. 1468 INC.
ASOCIADORA 696- NEUQUEN

